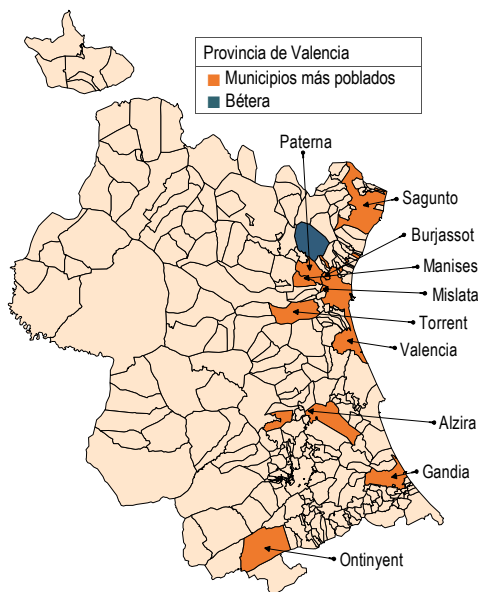
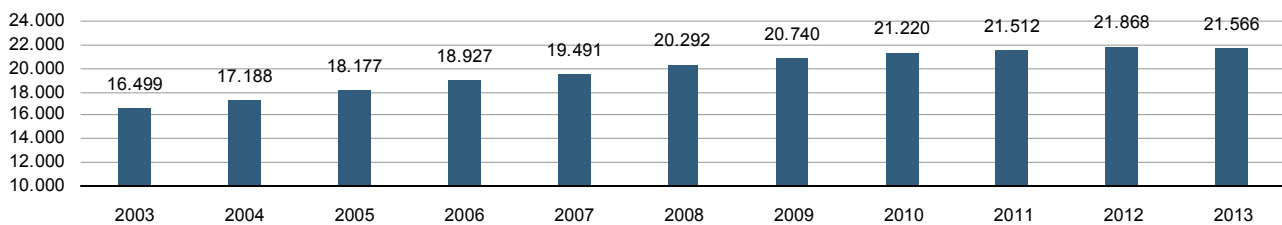


Ficha municipal
Actualización 2014

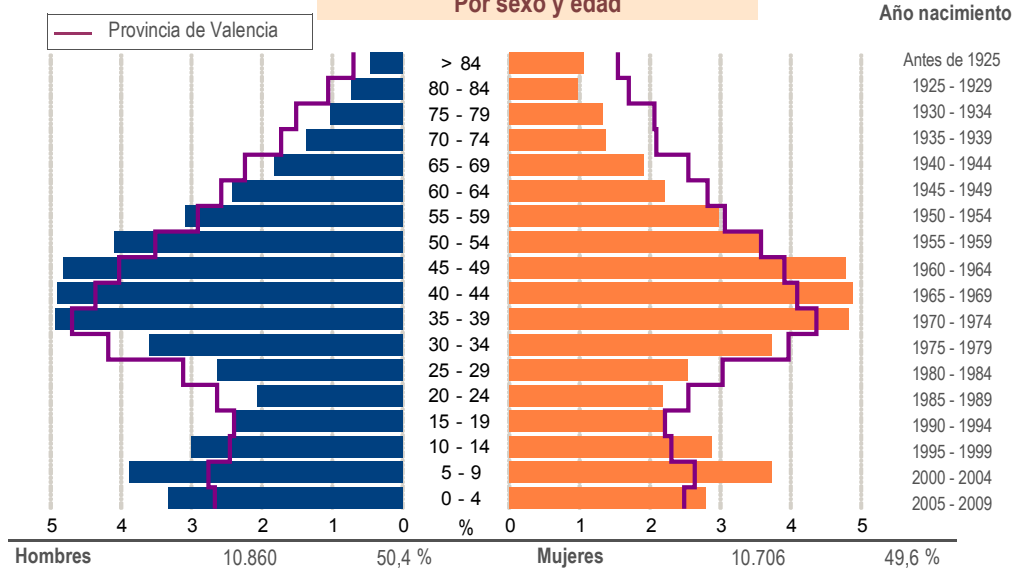


Código INE	46070
Provincia	Valencia
Comarca	El Camp de Túria
Distancia a la capital de provincia (Km)	14
Altitud (m)	102
Superficie (Km²)	75,1
Densidad de población (hab/Km²) - 2013	287,2
Municipio costero	No
Banderas azules playas - 2014	-
Banderas azules puertos deportivos - 2014	-
Población a 1 de enero 2013	21.566
Entidades singulares	7
Nucleos	20
Diseminados	6

Evolución de la población



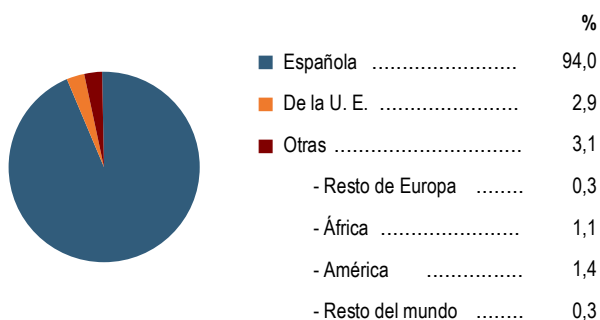
Población a 1 de enero de 2013
 Por sexo y edad



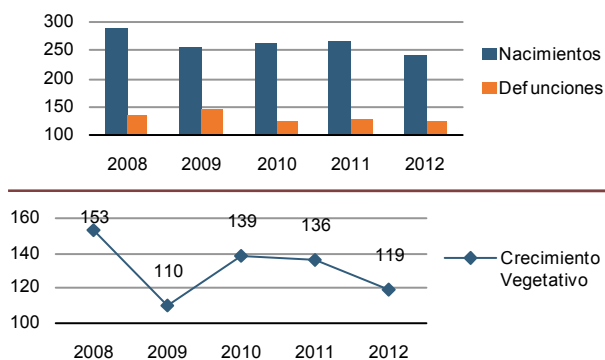
Indicadores demográficos

Índice	Fórmula	Municipio	Provincia	Comunitat Valenciana
Dependencia	$((\text{Pob. } <15 + \text{Pob. } >64) / (\text{Pob. de 15 a 64})) \times 100$	46,0 %	47,7 %	49,0 %
Dependencia juvenil	$((\text{Pob. } <15) / (\text{Pob. de 15 a 64})) \times 100$	28,5 %	22,5 %	22,3 %
Dependencia anciana	$((\text{Pob. } >64) / (\text{Pob. de 15 a 64})) \times 100$	17,5 %	25,2 %	26,7 %
Envejecimiento	$((\text{Pob. } >64) / (\text{Pob. } <15)) \times 100$	61,4 %	112,2 %	119,3 %
Longevidad	$((\text{Pob. } >74) / (\text{Pob. } >64)) \times 100$	46,1 %	49,9 %	48,3 %
Maternidad	$((\text{Pob. de 0 a 4}) / (\text{Mujeres de 15 a 49})) \times 100$	24,4 %	21,4 %	21,0 %
Tendencia	$((\text{Pob. de 0 a 4}) / (\text{Pob. de 5 a 9})) \times 100$	80,5 %	96,0 %	94,5 %
Renovación de la población activa	$((\text{Pob. de 20 a 29}) / (\text{Pob. de 55 a 64})) \times 100$	88,3 %	99,7 %	98,5 %

Población por nacionalidad - 2013

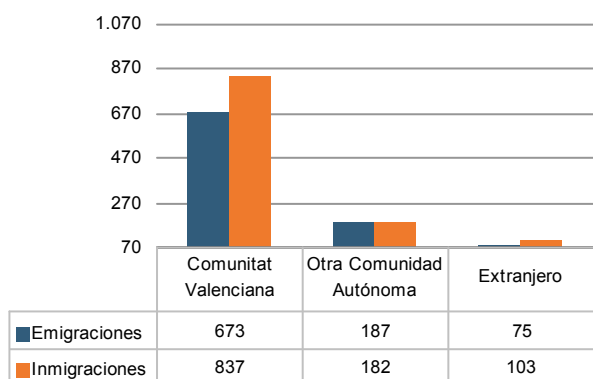


Movimiento natural de la población

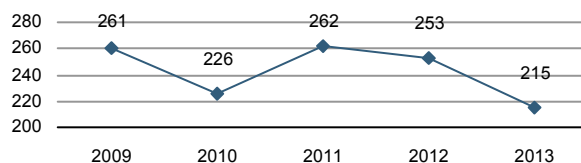


Variaciones residenciales

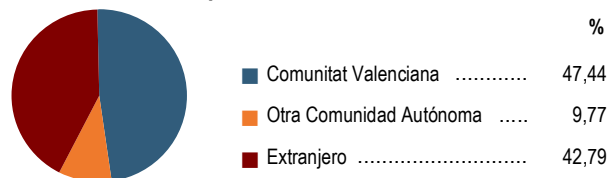
Migraciones - 2013



Inmigrantes de nacionalidad extranjera

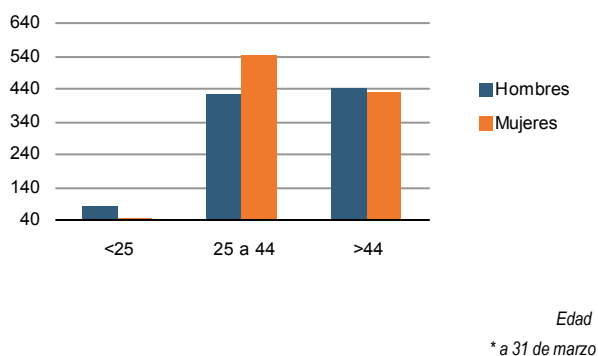


Por procedencia - 2013

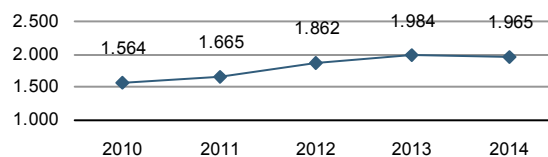


Paro registrado*

Por edad y sexo - 2014



Evolución



Por sectores de actividad - 2014



Oferta turística - 2013

	Nº de establecimientos	Número de plazas
Hoteles	3	226
Hostales	0	0
Apartamentos	2	24
Campings	1	123
Casas rurales	0	0
Albergues	0	0
Pensiones	1	22
Restaurantes	39	2.165

Infraestructura y equipamientos* - 2012

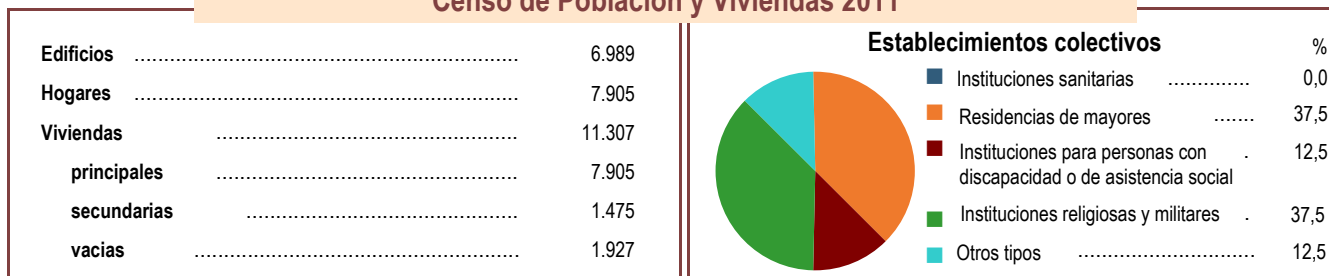
Servicios de protección civil. Personas en plantilla	7
- Profesional	0
- Voluntario	7
Instalaciones de esparcimiento (parques, jardines,...)	34
Centros culturales	7
- Casa de cultura	2
- Otros tipos	5

* Encuesta de Infraestructura y Equipamientos Locales (para municipios menores de 50.000 hab.)

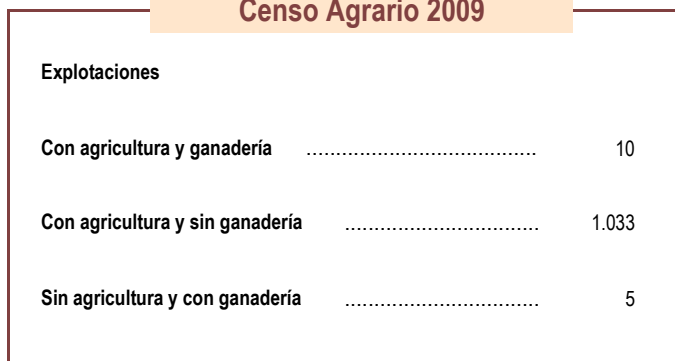
Empresas activas - 2012

Industria	Construcción	Comercio, transporte y hostelería	Otros servicios	Total
77	222	572	713	1.584

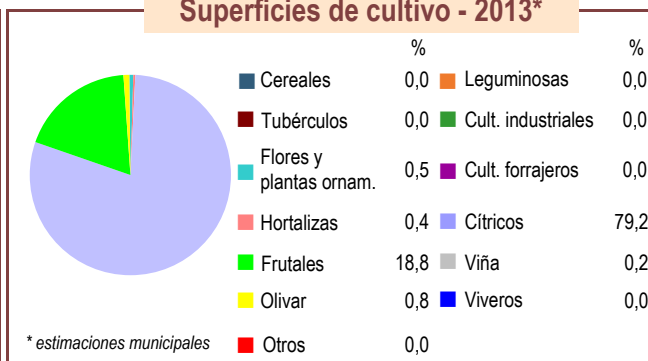
Censo de Población y Viviendas 2011



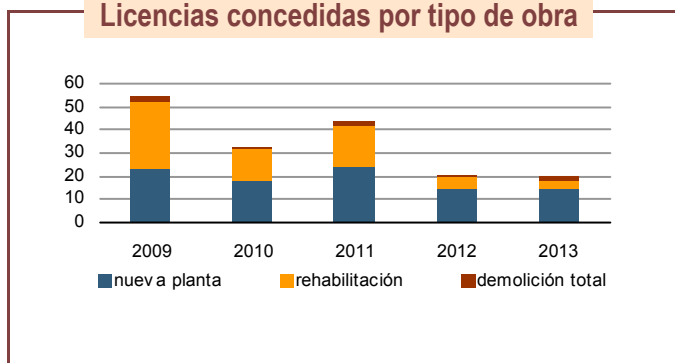
Censo Agrario 2009



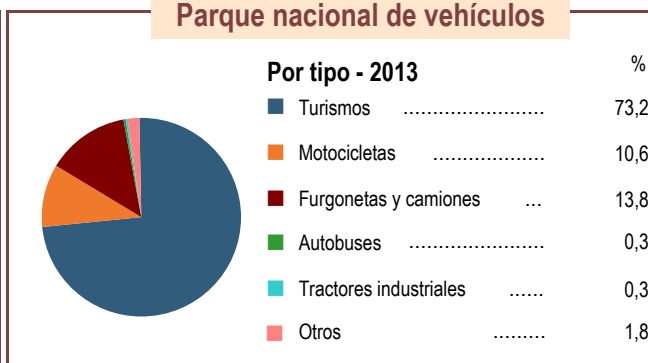
Superficies de cultivo - 2013*



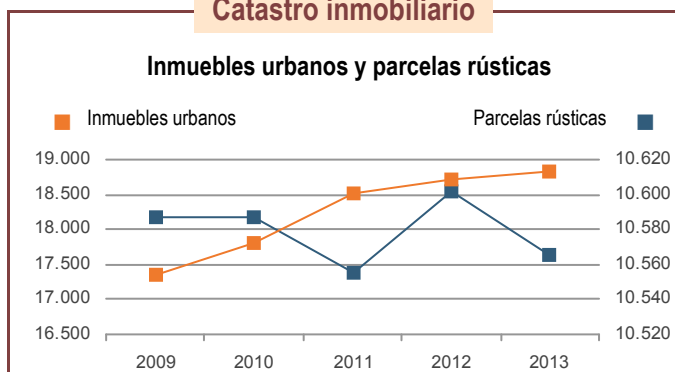
Licencias concedidas por tipo de obra



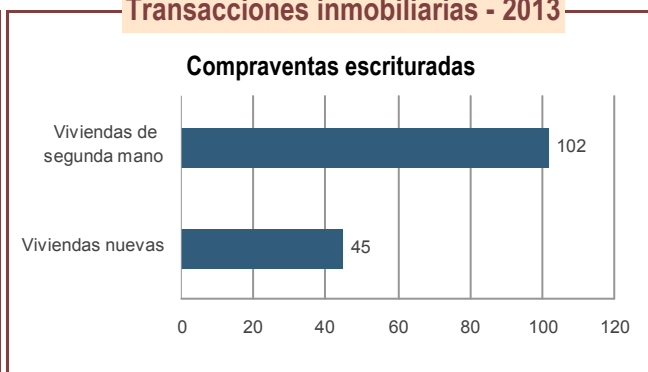
Parque nacional de vehículos



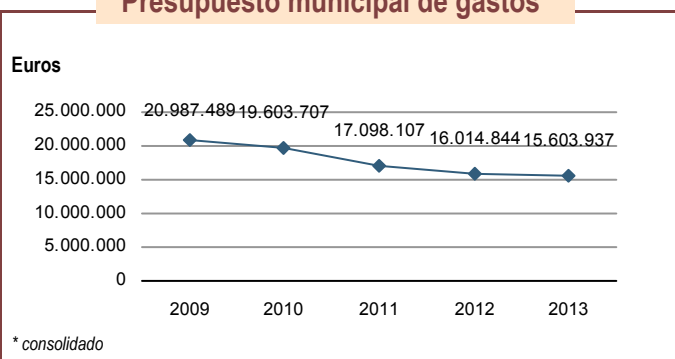
Catastro inmobiliario



Transacciones inmobiliarias - 2013



Presupuesto municipal de gastos*



Elecciones municipales - 2011

